

COMUNE DI

MARACALAGONIS


PIANO DI LOTTIZZAZIONE DEL
TERRENO DI PROPRIETÀ DELLA
SOCIETÀ IMMOBILIARE

TORRE delle STELLE CAGLIARI

DATA : 1 Sett. 1969
AGGIOR : 27-11-69

Arch. Mario Strub

ZONIZZAZIONE

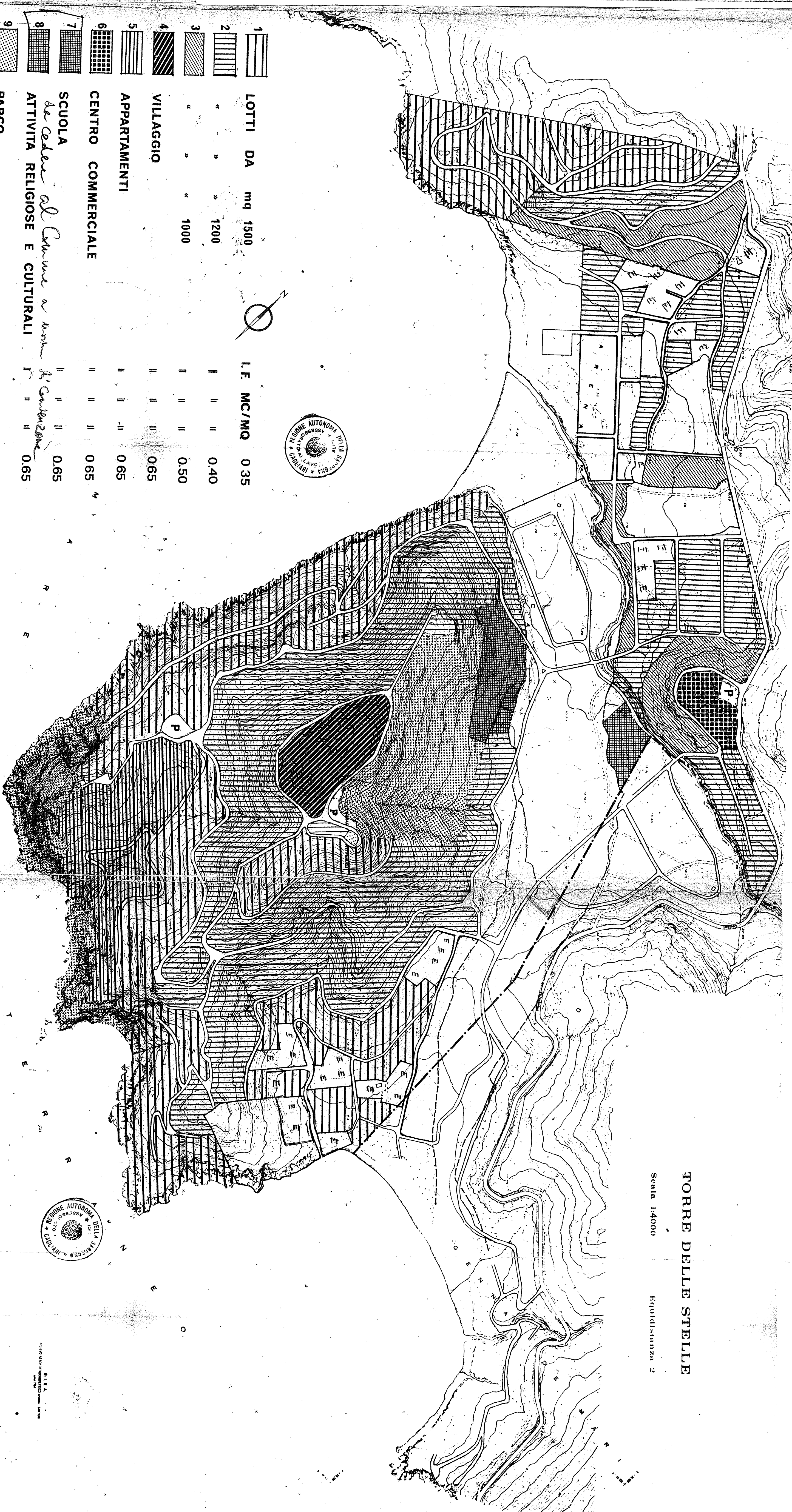
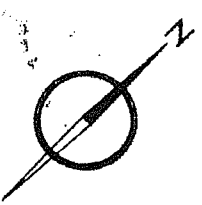


rapp. 1:4000

Elaborato N° 5

PROGETTISTA: dott. MARIO STRUB architetto

1	LOTTI DA mq 1500	L.F. MC/MQ 0,35
2	" " 1200	" " " 0,40
3	" " 1000	" " " 0,50
4	VILLAGGIO	" " " 0,65
5	APPARTAMENTI	" " " 0,65
6	CENTRO COMMERCIALE	" " " 0,65
7	SCUOLA	" " " 0,65
8	Attività religiose e culturali	" " " 0,65
9	PARCO	" " " 0,65
P	PARCHEGGI	



TORRE DELLE STELLE

Scala 1:4000

Equidistanza 2

