INQUADRAMENTO E PUNTI DI INSERIMENTO SEGNALETICA VERTICALE scala 1:4000

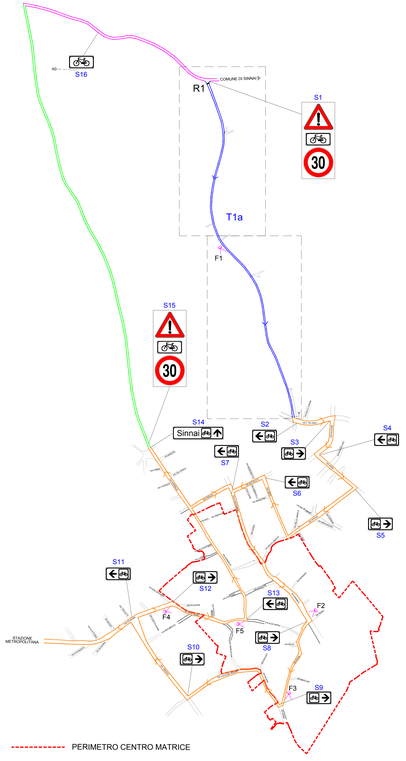

FIGURA	POSIZIONI	PALO
	S1, S15	SI
	S1, S15	NO
30	S1, S15	NO
	S2, S4, S6, S7, S11, S13	NO
	S3, S5, S8, S9, S10, S12	NO
Sinnai	S14	SI
	S16	NO

PERIMETRO CENTRO MATRICE

RILIEVO PLANOALTIMETRICO TRATTO T1a scala 1:500

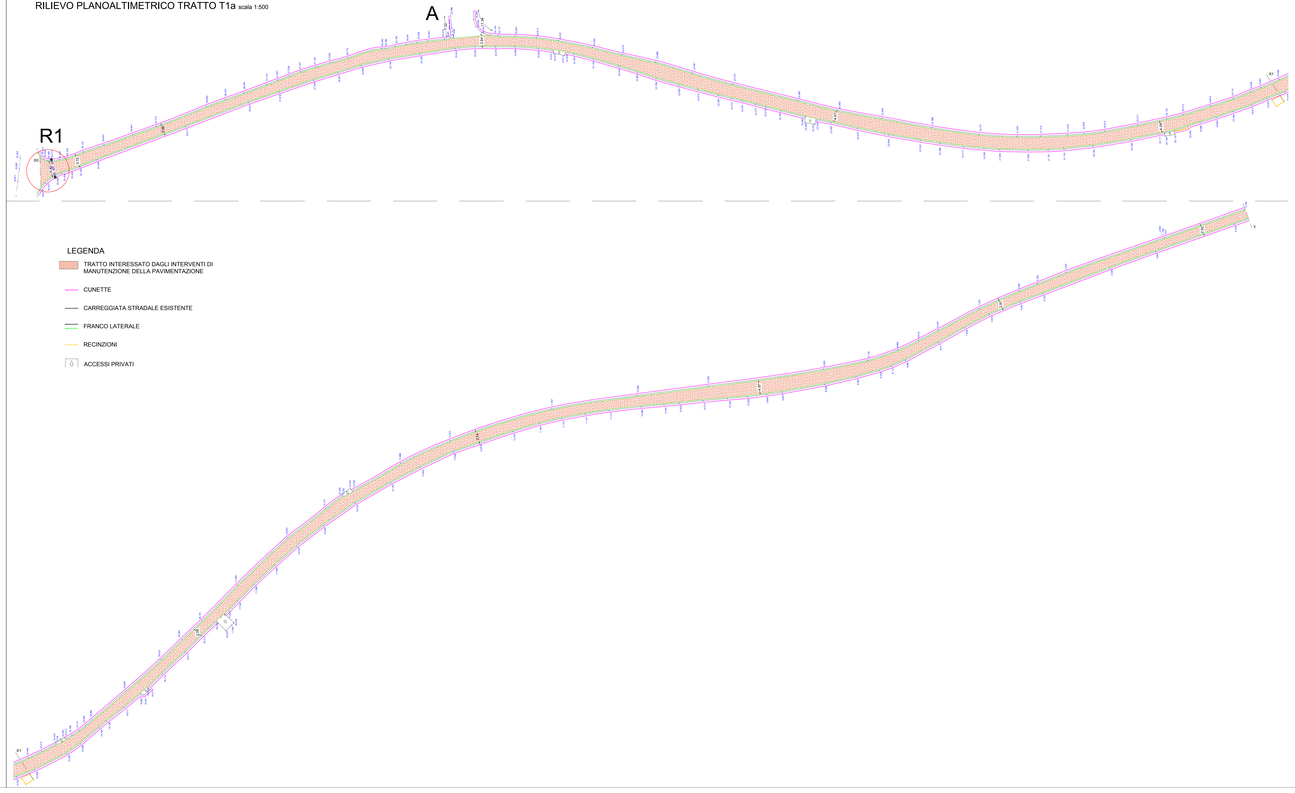

ATTRAVERSAMENTO R1 scala 1:100

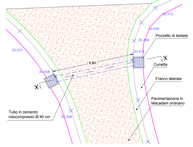

Sezione X-X scala 1:50



PARTICOLARE CAVALCAFOSSO TIPO scala 1:50

Planimetria

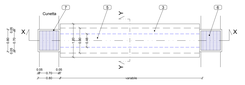

Sezione X-X

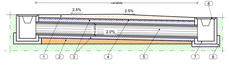

Sezione Y-Y

LEGENDA
1 Macadam ordinario
2 Letto di sabbia
3 Dado in cls C20/25
4 Rete elettrosaldata Ø6, 20x20 cm
5 Tubo in cemento rotocompresso Ø 40 cm
6 Cinghia
7 Pozzetto di testata
8 Rinfianco e letto di posa del pozzetto, cls C20/25

Particolare Dado in cls C20/25 scala 1:20

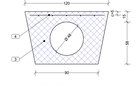

Le quote sono espresse in cm.

SEZIONE STRADALE TIPO scala 1:50

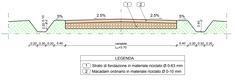

PARTICOLARE POZZETTO DI TESTATA CON CADITOIA scala 1:20

Pianta

Pianta caditoia

Sezione

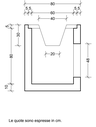

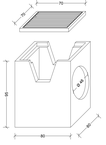

Le quote sono espresse in cm.

Comuni di Settimo San Pietro, Sinnai, Maracalagonis

Provincia di Cagliari

COLLEGAMENTO CICLABILE TRA I COMUNI DI SETTIMO SAN PIETRO, SINNAI E MARACALAGONIS

Programma integrato di interventi per lo sviluppo urbano e la mobilità ciclabile nell'ambito dell'Area Metropolitana di Cagliari e Sassari. Riprogrammazione PO-FESR 2007/2013- Linea di attività 5.1.1.b.

Progetto Definitivo/Esecutivo

OGGETTO

Segnaletica, Particolari Costruttivi e Punti di ripresa fotografica_Comune di Settimo S.Pietro

DATA	SCALA	TAVOLA
APRILE 2015	Varie	4

PROGETTISTA

Dott. Ing. Valentina Cappai

ORDINE INGEGNERI PROVINCIA CAGLIARI N. 4843 Dott. Ing. VALENTINA CAPPAI

COLLABORATORE

Dott. Ing. Franco Corona

ORDINE INGEGNERI PROVINCIA CAGLIARI N. 7443 Dott. Ing. FRANCO CORONA

REVISIONE: 01

NOME FILE: TAV.4 _ Segnaletica, Particolari Costruttivi e Punti di ripresa fotografica_Comune di Settimo S.Pietro_rev01.dwg

RESP. PROCEDIMENTO

P.E. Mauro Etzi